

# ٣٣٣ (جفر) جغرافية السياحة والتنمية الإقليمية

الشعبة (٥٦٣٨١) الفصل الدراسي الثاني ١٤٤٣ هـ  
د. عنبرة السعود

المحاضرة الأولى: التعريف

الأحد: ١٤٤٣/٠٦/٢٠ هـ

الرمز	مخرجات التعلم	استراتيجيات التدريس	طرق التقييم
1.0	المعرفة والفهم		
1.1	تمكنت من سرد وتعريف المصطلحات الخاصة بأدبيات كل من جغرافية السياحة والتنمية الإقليمية.	العروض التقديمية في المحاضرات النظرية، والقراءة من المراجع.	الاختبارات التحريرية.
1.2	استطاعت فهم كيفية الربط بين مكونات البيئة الطبيعية والبشرية وقيام النشاط السياحي؛ وفهم الأدوار المتبادلة بينهما.	-العروض التقديمية في المحاضرات النظرية، والقراءة من المراجع. -عرض مقاطع فيديو لنماذج من مواقع سياحية مختلفة على مستوى العالم.	-أسئلة في الاختبارات التحريرية. -النقاش الشفهي. -رسومات ردود الأفعال.
...			
2.0	المهارات		
2.1	-قادرة على استخدام برنامج (Microsoft Excel) في إدخال وتحليل بيانات الأنشطة السياحية، وإنتاج الرسوم البيانية الملائمة.	تدريب عملي أثناء المحاضرة.	تكليف الطالبة بإداء نفس التدريب بنفسها باستخدام برنامج ( Microsoft Excel).
2.2	-قادرة على إنشاء عرض تقديمي يصف حالة من		
...			
3.0	القيم		
3.1	-تلتزم بالرجوع للمصادر والقراءة منها.	-	

# مواعيد الاختبارات

القسم : الجغرافيا

رقم المحاضر : 128889


فصل التسجيل : الفصل الثاني 1443

## رسائل أعضاء هيئة التدريس

إرشادية | حول من خلال رمز الدخول لبريدك الإلكتروني وكلمة المرور.

## تم ارسال البريد الإلكتروني بنجاح

إرسال نسخة على بريد المحاضر (aassaod@KSU.EDU.SA)

طلاب الشعبة  طلاب الارشاد 

438925024@student.ksu.edu.sa;437202669@student.ksu.edu.sa;438925020

مواعيد اختبارات أعمال الفصل الدراسي الثاني 1443هـ

السلام عليكم ورحمة الله وبركاته  
الطالبات المكرمات  
أتمنى لكن فضلاً دراسياً موفقاً؛ وإليكم مواعيد الاختبارات ولا يوجد تغيير لهذه  
المواعيد |  
الاختبار الأول الاختبار الثاني الزمن  
298 جفر الأربعاء 29/07/1443هـ الأربعاء 05/09/1443هـ 11:30-10:00  
333 جفر الأحد 26/07/1443هـ الأحد 02/09/1443هـ 02:30-01:00  
455 جفر الثلاثاء 28/07/1443هـ الثلاثاء 04/09/1443هـ 12:00-11:00  
وفقنا الله وإياكم

إرسال

## ما يتعلق بالطالب

رصد الغياب

جدول الإختبارات النهائية

رصد الدرجات

رصد الحرمان للطلبة

المرشد الأكاديمي

طلاب المشرف

التقييم

استعراض درجات الفصول السابقة

إرسال بريد إلكتروني

قوائم الطلاب

التلمذة

أكاديمي

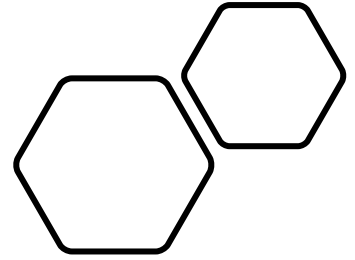
شخصي

# الأهداف أن تتمكن الطالبة من:

١. **التعريف بتوصيف المقرر.**
٢. تعريف مصطلح جغرافية السياحة.
٣. تعريف جغرافية التنمية الإقليمية.
٤. فهم العلاقة بين النشاط السياحي والتنمية الإقليمية.
٥. الاستشهاد بالبيانات الإحصائية والأمثلة الجغرافية.

# أولاً-تعريف مصطلح جغرافية السياحة

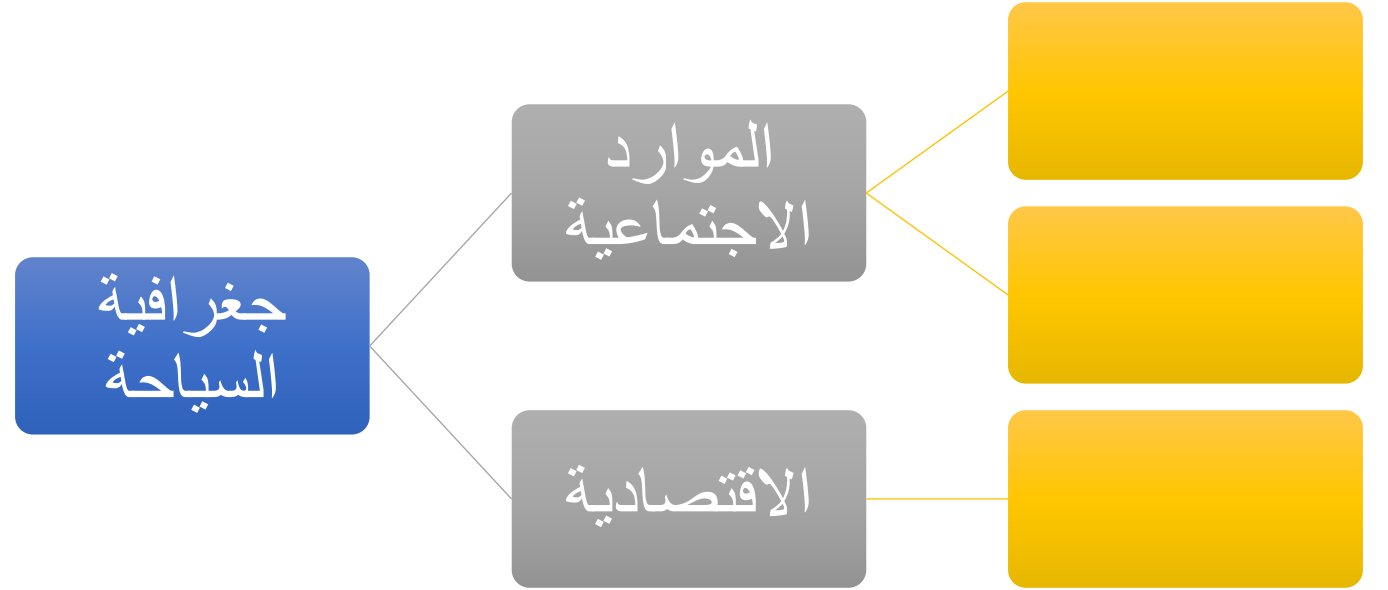

**Tourism is essentially a geographical phenomenon, regarding the transfer of people and services through space and time, so a special domain dedicated to the research of the interconnections between tourism and geography was inevitable.**



## إذن التعريف

- **In conclusion, tourism geography studies the relations between places, landscapes and people, describing travel and tourism as an economic, social and cultural activity. More concisely, it is all about the spatial and temporal dynamics, as well as the interactions between the tourism resources.**





# في الختام؛

## تدرس الجغرافيا السياحية:

- العلاقات بين الأماكن والمناظر الطبيعية والأشخاص،
- تصف رحلة السفر والسياحة أنها نشاط اقتصادي واجتماعي وثقافي،
- أخيراً وبشكل أكثر إيجازاً؛ يتعلق الأمر كله بالديناميات المكانية والزمانية، فضلاً عن التفاعلات بين الموارد السياحية.

## ثانياً- التنمية الإقليمية

(٢)

إنها الحاجة للتوفيق بين التخطيط الاقتصادي و الاجتماعي والعمراني في جميع المستويات لسد الفجوة الموجودة بين تشكيل أهداف تخطيط التنمية وتنفيذها في المستوى الإقليمي والمحلي).

(١)

صيغة العمل التخطيطية القادرة على وضع الحلول بمعدل كبير للمشاكل والقضايا في المجتمع المعاصر، وانها تستخدم التبرير في الطرق المختلفة، ومشاكل المجتمع يحددها التخطيط الإقليمي والمتمثلة بالمشاكل الاقتصادية، الاجتماعية، العمرانية، السياسية، الثقافية).

## نشاط صفي ٢

- قدمي قائمة بأسماء مقومات طبيعية للسياحة في المملكة العربية السعودية. (موارد سياحية طبيعية).
- جبل اللوز بتبوك.
- جبل الشفا في محافظة الطائف.
- جبل السوداء في أبها.
- الجبل الأسود بجازان.
- جبل شدا الأعلى في منطقة الباحة.
- جبل شدا الأدنى في منطقة الباحة.
- جبل فيفاء بمنطقة جازان.

## نشاط صفي ٢

- بحيرات؟؟؟؟
- بحيرة دومة الجندل بمنطقة الجوف.
- بحيرة الخرارة في الرياض.

the provision of aid or assistance to  
less economically prosperous areas.

*Collins English Dictionary. Copyright © HarperCollins Publishers •*

**خامساً- الاستشهاد بالبيانات الإحصائية والأمثلة الجغرافية**

# ١-٥- نشاط صفي



٢- ماهي مصادر جمع هذه البيانات الهامة؟



١- ماهي البيانات التي نحتاجها في دراسة المقرر؟  
١- ما أنواعها أو مجالها ومواضيعها؟



٣- متطلبات دراسية أخرى:  
- برنامج (Google Earth).  
- برنامج (Microsoft-Excel).



## المراجع

- [starshams.com](http://starshams.com) التنمية الإقليمية ، مفهومها ، أهدافها ، استراتيجياتها )
- [What is Tourism Geography? - Geography Realm.](#)
- **Regional development.** (n.d.). *Definitions.net*. Retrieved January 21, 2022, from <https://www.definitions.net/definition/Regional+development>.
- *Collins English Dictionary. Copyright © HarperCollins Publishers.*